

«СОГЛАСОВАНО»

Руководитель главного управления
образования администрации
города Красноярска

07.08.24

дата



М.А. Аксёнова

подпись

ФИО

«СОГЛАСОВАНО»

врио начальника отдела Госавтоинспекции МУ
МВД России "Красноярское" подполковник
полиции

30.07.2024

дата

подпись

К.В. Шульц

ФИО



«УТВЕРЖДАЮ»

Директор муниципального автономного
общеобразовательного учреждения
«Средняя школа № 34 имени Героя
Советского Союза Кожевникова А.Л.»

29.07.2024

дата



В.В. Ядринкина

подпись

ФИО

ПАСПОРТ

дорожной безопасности образовательного учреждения

муниципальное автономное общеобразовательное учреждение
«Средняя школа № 34 имени Героя Советского Союза
Кожевникова А.Л.»

г. Красноярск

Общие сведения

Наименование ОУ: муниципальное автономное общеобразовательное учреждение «Средняя школа № 34 имени Героя Советского Союза Кожевникова» г. Красноярск (МАОУ СШ № 34)

Тип ОУ: общеобразовательное учреждение (начального общего, основного общего, среднего общего образования);

Юридический адрес: 660006, г. Красноярск, ул. Ключевская, 61

Фактический адрес: 660006, г. Красноярск, ул. Ключевская, 61

Руководители (заместители) ОУ:

Директор МАОУ СШ №34 – Ядринкина Виктория Валерьевна,
тел. 8 (391) 269-89-89, 89135510323

Заместитель директора по УВР – Тупикина Инна Сергеевна,
тел. 8 (391) 269-89-89, 89029568668

Заместитель директора по ВР – Александрова Евгения Евгеньевна,
тел. 8 (391) 269-89-89, 89020132040

Ответственные работники муниципального органа главный специалист отдела общего и дополнительного образования главного управления образования администрации города Красноярска,
– Попова Светлана Викторовна, 8 (391) 263-81-71

Ответственные от Госавтоинспекции: начальник отделения по пропаганде БДД отдела Госавтоинспекции МУ МВД России «Красноярское» Дудкин Владимир Владимирович.

Ответственные работники в МАОУ СШ № 34 за мероприятия по профилактике детского травматизма должность: заместитель директора по безопасности Почепнев Владимир Петрович,
тел 8(391)269-89-89,89232758309

Количество учащихся–1045 чел.

Наличие уголка по БДД – имеется (рекреация 1-го этажа начальных классов).

Наличие класса по БДД – есть интегрированный с ОБЖ в кабинете 303.

Наличие автогородка (площадки) по БДД – нет.

Наличие школьного автобуса ОУ – нет, подвоз детей осуществляется по договору с МКУ РТЦ» (МУНИЦИПАЛЬНОЕ КАЗЕННОЕ УЧРЕЖДЕНИЕ "РЕСУРСНО-ТЕХНИЧЕСКИЙ ЦЕНТР")

Время занятий в ОУ:

1-ая смена: 8:00 – 13:30

2-ая смена: 13:30 – 18:30

Внеклассные занятия: с 15.00-20.00

Телефоны оперативных служб:

Служба охраны общественного порядка – 102;

Служба медицинская – 103;

Служба противопожарная -101;

Содержание

I. План – схемы ОУ.

- 1) район расположения ОУ, пути движения транспортных средств и детей (обучающихся);
- 2) организация дорожного движения в непосредственной близости от образовательного учреждения с размещением соответствующих технических средств, маршруты движения детей и расположение парковочных мест;
- 3) маршруты движения организованных групп детей от ОУ к стадиону и к спортивно-оздоровительному комплексу;
- 4) пути движения транспортных средств к местам разгрузки/погрузки и рекомендуемых безопасных путей передвижения детей по территории образовательного учреждения.

**План-схема района расположения МАОУ СШ № 34,
пути движения транспортных средств и детей (учеников)
(разъяснения) Безопасный маршрут (дом-школа-дом)**

1. Район расположения образовательного учреждения определяется группой жилых домов, зданий и улично-дорожной сетью с учетом остановок общественного транспорта, центром которого является непосредственно образовательное учреждение;

2. Территория, указанная в схеме, включает в себя:

- образовательное учреждение;
- хоккейная и баскетбольная площадки на территории ОУ, на которых проводятся занятия по физической культуре;
- спортивно-оздоровительный комплекс;
- жилые дома, в которых проживает большая часть детей (учеников) данного образовательного учреждения;
- автомобильные дороги и тротуары;

3. На схеме обозначено:

- расположение жилых домов, зданий и сооружений;
- сеть автомобильных дорог;
- пути движения транспортных средств;
- пути движения детей (учеников) в/из образовательного учреждения;
- опасные участки (места несанкционированных переходов на подходах к образовательному учреждению, места концентрации ДТП с участием детей-пешеходов);
- уличные (наземные – регулируемые/нерегулируемые) и внеуличные пешеходные переходы;
- названия улиц и нумерация домов.

Схема необходима для общего представления о районе расположения ОУ. Для изучения безопасности движения детей на схеме обозначены наиболее частые пути движения учеников от дома (от отдаленных остановок маршрутных транспортных средств) к ОУ и обратно.

При исследовании маршрутов движения детей необходимо уделить особое внимание опасным зонам, где часто дети (ученики, обучающиеся) пересекают проезжую часть не по пешеходному переходу.

1. Безопасный маршрут «Дом – Школа – Дом».

План схема движения учащихся, согласно паспорту дорожной безопасности



Схема организации дорожного движения в непосредственной близости от МАОУ СШ № 34.

1. Схема организации дорожного движения ограничена автомобильными дорогами, находящимися в непосредственной близости от образовательного учреждения;

2. На схеме обозначено:

- здание ОУ с указанием территории, принадлежащей непосредственно ОУ (при наличии указать ограждение территории);
- автомобильные дороги и тротуары;
- уличные (наземные – регулируемые / нерегулируемые) пешеходные переходы на подходах к ОУ;
- дислокация существующих дорожных знаков и дорожной разметки;
- другие технические средства организации дорожного движения;
- направление движения транспортных средств по проезжей части;
- направление безопасного маршрута движения детей (обучающихся);

3. На схеме указано расположение остановок маршрутных транспортных средств и безопасные маршруты движения детей (учеников) от остановочного пункта к ОУ и обратно;

4. При наличии стоянки (парковочных мест) около ОУ, указывается месторасположение и безопасные маршруты движения детей (учеников) от парковочных мест к ОУ и обратно.

2. Схема организации дорожного движения в непосредственной близости от образовательного учреждения с размещением / соответствующими техническими средствами, маршруты движения детей и расположение парковочных мест



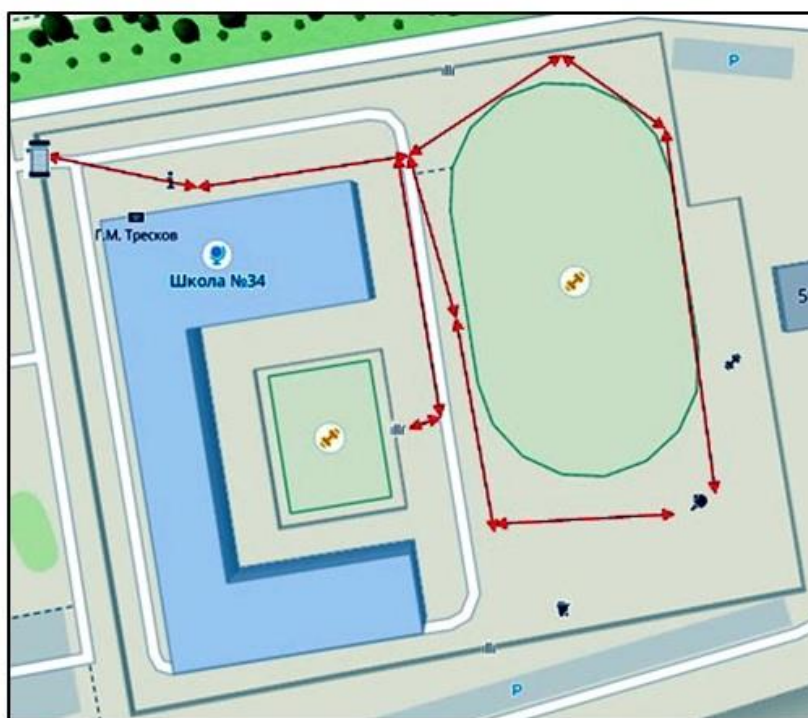
- — - пешеходное ограждение; - ограждение ОУ; **P** - место парковки; **П** - остановка; **П** - пешеходный переход; **→**
- главная дорога с направлением движения; **■** - зел. насаждения, спортплощадка; - - - - тротуар; **▲** - знак 5.19.1
- «Пешеходный переход»; **●** - иск. освещение; **↔** - безопасный маршрут; **○** - опасная зона; **▲** - знак 1.23 «Осторожно, дети!»; **▲** - знак 1.17 «Искусственная неровность»; **▲** - знак 5.20 «Искусственная неровность».

Схема маршрута движения организованных групп детей на территории школы (движения к спортивным объектам).

На схеме расположения ОУ указываются безопасные маршруты движения детей от ОУ к спортивному объекту, спортивный объект расположенный на территории школы

Данная схема должна использоваться преподавательским составом при организации движения групп детей к местам проведения занятий.

3. Схема движения детей на территории школы (движение к спортивным объектам)



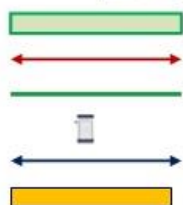
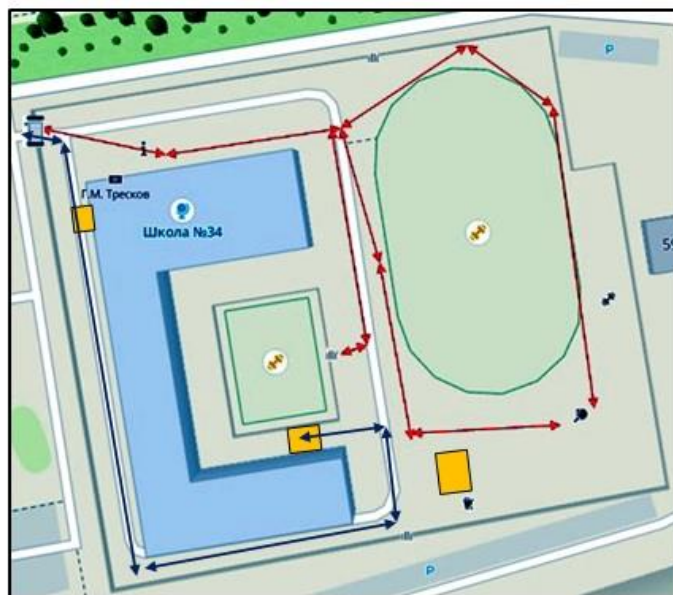
- Спортивный объект
- Рекомендуемые пути передвижения
- Ограждение на территории ОУ
- Ворота (въезд/выезд, вход/выход)

Схема пути движения транспортных средств к местам разгрузки/погрузки

На схеме указывается примерная траектория движения транспортного средства на территории ОУ, в том числе место погрузки/разгрузки, а также безопасный маршрут движения детей во время погрузочно-разгрузочных работ.

В целях обеспечения безопасного движения детей по территории ОУ необходимо исключить пересечение пути движения детей и пути движения транспортных средств.

4. Пути движения транспортных средств к местам разгрузки/погрузки и рекомендуемые пути движения детей на территории ОУ



- Спортивный объект
- Рекомендуемые пути передвижения обучающихся
- Ограждение на территории ОУ
- Ворота (въезд/выезд, вход/выход)
- Рекомендуемый путь транспортных средств
- Место погрузки/разгрузки